

Gósfalva Község Polgármestere
8913 Gósfalva Dózsa Gy. u 11. Tel.: 92/364-693 Fax: 92/364 693
Web: www.gosfa.koznet.hu; e-mail: K7507@koznet.hu

TÁJÉKOZTATÁS

Tájékoztatjuk a Tisztelt Lakosságot, hogy Gósfalva Község Önkormányzata 21/2013.(IV.30.) számú határozatával elhatározta rendezési tervének módosítását.

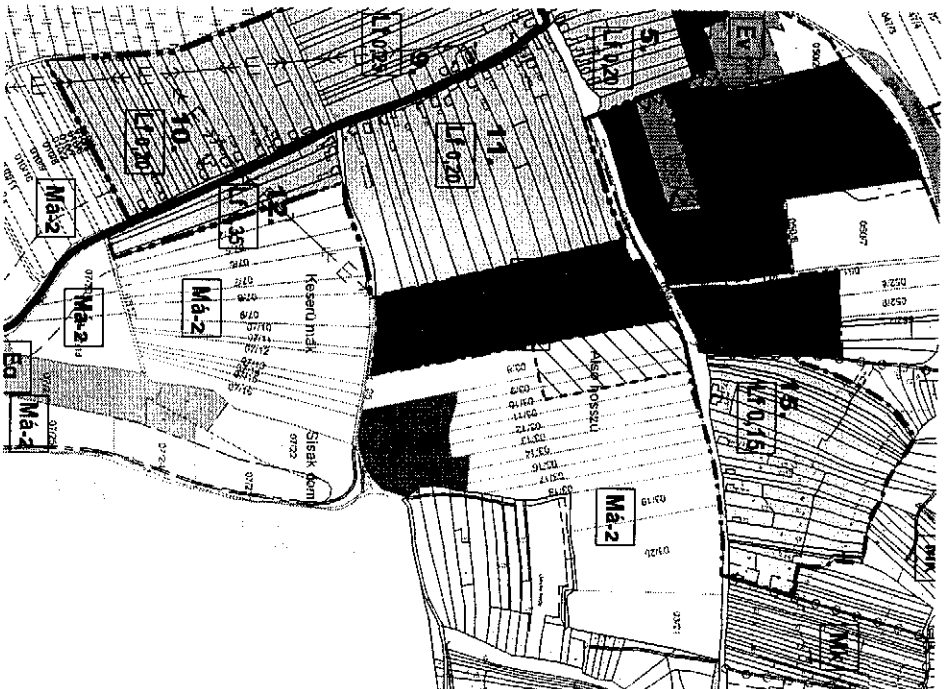
A rendezési tervvel kapcsolatos dokumentumok megtekinthetők ügyfélfogadás időben a Nagypáli Közös Önkormányzati Hivatalban (Nagypáli, Arany János u.26), valamint Gósfalva Község honlapján (www.gosfa.koznet.hu).

Gósfalva, 2013.04.30.

Tisztelettel:

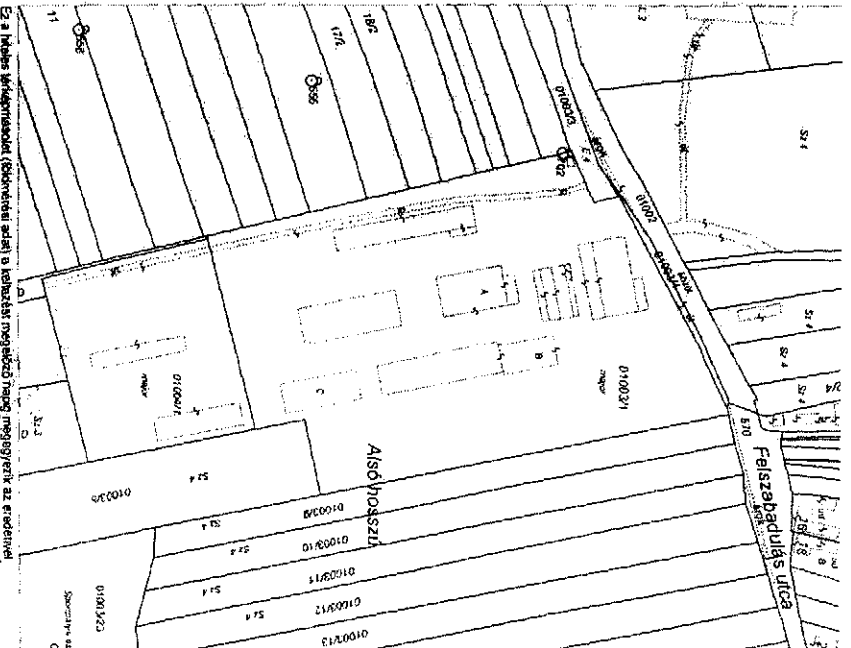
Farkas Tiborné sk.
polgármester





Gösta rendezési terv módosítása
 16. jelű gazdasági ipari célú terület
 bővítése és az építési hely módosítása.
 [diagonal hatching symbol] bővítési terület

Hatályos szerkezeti terv m= 1:10 000



Térképmásolat

m= 1:4000

Ez a terv más jogcímmel (előzetes terv) a közzétett tervvel nem egyeztetve az eredetivel.

HATÁROZATI KIVONAT
Gósfá Község Önkormányzati Képviselő-testületének 2013. április 30. napján tartott
rendkívüli nyilvános ülésének jegyzőkönyvéből

Gósfá Község Önkormányzati Képviselő-testületének
21/2013.(IV.30.) számú határozata

Gósfá Község Önkormányzati Képviselő-testülete a település építési szabályzatának jóváhagyásáról szóló 16/2004(XII.01.) önkormányzati rendeletének módosítását határozza el az alábbi szempontok figyelembevételével:

A település építési szabályzatának jóváhagyásáról szóló 16/2004(XII.01.) önkormányzati rendeletben a 16. jelű gazdasági célú terület bővítése és az építési hely módosítás szempontja szerint.

A képviselő-testület felkéri a polgármestert ezen határozatnak a rendezési terv módosítását végző tervező részére történő megküldésére.

Határidő: haladéktalanul
Felelős: Farkas Tiborné polgármester


Farkas Tiborné sk.
polgármester



Szita Gabriella sk.
aljegyző

A másolat hitelesült:

Nagypáli, 2013. május 21.


Szita Gabriella
aljegyző

